


«СОГЛАСОВАНО»

Начальник Структурного
подразделения Муниципального
казенного учреждения «Центр
обеспечения деятельности
образовательных организаций
города Челябинска» по
Советскому району
_____ А.М.Кузыченко
« _____ » августа 2021




«УТВЕРЖДАЮ»

Заведующий Муниципального
автономного дошкольного
образовательного учреждения
«Детский сад № 339 города
Челябинска»
_____ Н.В. Богачева
« _____ » августа 2021



«СОГЛАСОВАНО»

Начальник ОГИБДД УМВД
России по г. Челябинску
подполковник полиции
_____ А.В. Горшков
« _____ » августа 2021



ПАСПОРТ

ДОРОЖНОЙ БЕЗОПАСНОСТИ

Муниципального автономного дошкольного образовательного учреждения
«Детский сад № 339 г. Челябинска»

Общие сведения

Муниципальное автономное дошкольное образовательное учреждение «Детский сад №339 города Челябинска»

Тип ОУ дошкольное учреждение

Юридический адрес ОУ: 454092, г.Челябинск, ул. Елькина 86-Б

Фактический адрес ОУ: 454092, г.Челябинск, ул. Елькина 86-Б

Руководители ОУ:

Заведующий ***Богачева Наталья Валерьевна 225-32-69***

Заместитель заведующего ***Фисюк Анна Витальевна 225-32-69***

Ответственные работники
за мероприятия по профилактике
детского травматизма

***инструктор по гигиеническому воспитанию
Гуляева Нина Владимировна 225-32-68***

Ответственные работники
муниципального органа

***Главный специалист МКУ "ЦОДОО г. Челябинска"
Структурное подразделение по Советскому району
Путилов Артемий Алексеевич 265-71-70***

Ответственные от
Госавтоинспекции
ГИБДД

***Старший инспектор отделения пропаганды БДД
УМВД России по г. Челябинску капитан полиции
Аюбашева Мария Михайловна 728-60-65***

Руководитель или ответственный работник дорожно-эксплуатационной
организации, осуществляющей содержание УДС –

***директор МБУ «Эвис» Егоров Александр Владимирович,
телефон 727-47-00, телефон диспетчера 727-46-26***

Руководитель или ответственный работник дорожно-эксплуатационной
организации, осуществляющей содержание ТСОДД –

***генеральный директор АО «СМЭУ» Беляшов Игорь Владиславович,
телефон 727-15-18***

Количество учащихся 234

Наличие уголка по БДД имеется, 1-й этаж при входе в ДОУ
(если имеется, указать место расположения)

Наличие класса по БДД нет
(если имеется, указать место расположения)

Наличие автогородка (площадки) по БДД площадка с перекрестком перед зданием ДОУ

Наличие автобуса в ОУ _____ нет _____

(при наличии автобуса)

Владелец автобуса _____ нет _____

Время занятий в ОУ:

Понедельник-пятница 7.00-19.00

Телефоны оперативных служб:

Экстренные службы		
	<i>Вызов с мобильного телефона</i>	<i>Вызов с городского телефона</i>
Единый номер пожарных и спасателей	101	01
Полиция	102	02
Скорая помощь	103	03
Аварийная газовая служба	104	04

«Дежурная часть» УМВД России по г. Челябинску, телефоны:
267-77-07, 267-77-04 (г. Челябинск, ул. Васенко, 65а)

«Дежурная часть» ГИБДД УМВД России по г. Челябинску, телефон:
728-60-10, (г. Челябинск, ул. Гончаренко, 99)

Содержание

I. План - схемы МАДОУ «ДС № 339 г. Челябинска»

1) район расположения ОУ, пути движения транспортных средств и детей

2) организация дорожного движения в непосредственной близости от образовательного учреждения с размещением соответствующих технических средств, маршруты движения детей и расположение парковочных мест;

3) пути движения транспортных средств к местам разгрузки/погрузки и рекомендуемых безопасных путей передвижения детей по территории образовательного учреждения.

II. Информация об обеспечении безопасности перевозок транспортным средством

III. Приложения

Описание к плану - схеме района расположения школы, путей движения транспортных средств и детей

Образовательное учреждение расположено в Советском районе г. Челябинска. Вокруг ДООУ расположены жилые дома. Вдоль всего населенного пункта расположена улично-дорожная сеть.

Около ДООУ нет остановок общественного транспорта. На расстоянии примерно 200 м проходит дорога. Есть тротуары, знаки для водителей. Дети продвигаются к детскому саду с разных сторон по всем улицам, расположенным в микрорайоне ДООУ, везде есть тротуары.

1. Территория, указанная в схеме, включает в себя:

- здание и территорию ОУ;
- территорию микрорайона;
- жилые дома, в которых проживает основная часть обучающихся;
- автомобильные дороги и тротуары

2. На схеме обозначено:

- расположение жилых зданий и сооружений;
- пути движения транспортных средств;
- пути движения обучающихся;
- уличные нерегулируемые пешеходные переходы;
- названия улиц и нумерация домов;
- автобусные остановки.

План-схема №1 района расположения МАДОУ «ДС №339 г. Челябинска», пути движения транспортных средств и воспитанников



-  Пешеходный переход
-  Остановка общественного транспорта
-  Опасный участок
-  Опасный путь движения
-  Безопасный путь движения
-  Осторожно, дети!
-  Искусственная неровность

Описание

к плану- схеме организации дорожного движения в непосредственной близости от образовательного учреждения

1. Схема организации дорожного движения ограничена автомобильными дорогами, находящимися в непосредственной близости от образовательного учреждения;

2. На схеме обозначено:

- здание ДОУ с указанием территории, принадлежащей непосредственно ОУ, металлическое ограждение территории выделено на схеме черной линией);

- автомобильные дороги и тротуары;

- уличные (наземные нерегулируемые) пешеходные переходы на подходах к ОУ;

- дислокация существующих дорожных знаков и дорожной разметки;

- направление движения транспортных средств по проезжей части;

- направление безопасного маршрута движения детей;

3. На схеме указано расположение остановок маршрутных транспортных средств и безопасные маршруты движения детей от остановочного пункта к ОУ и обратно.

2. План-схема организации дорожного движения в непосредственной близости от ОУ с размещением соответствующих технических средств, маршруты движения детей и расположение парковочных мест

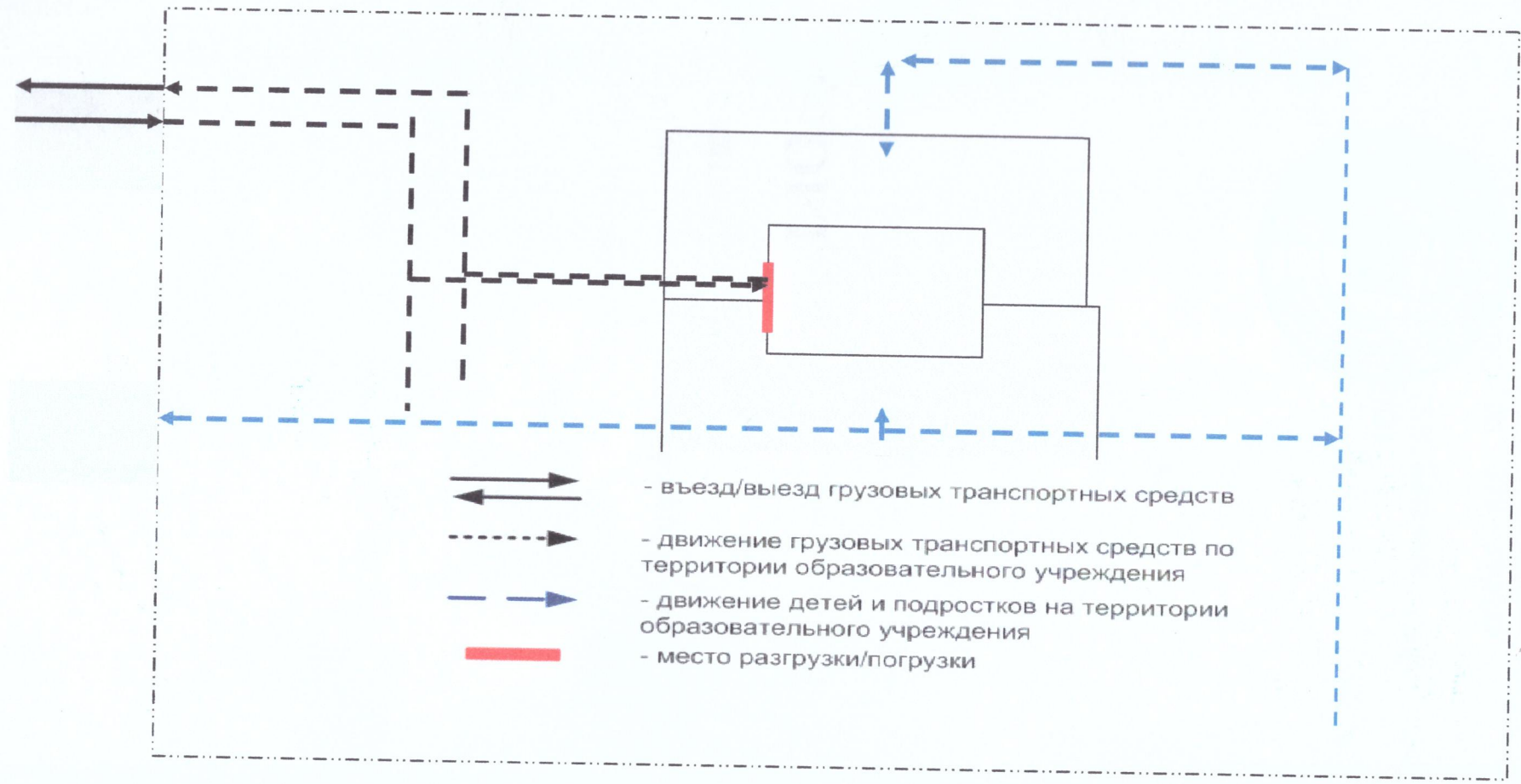


Описание к схеме пути движения транспортных средств к местам разгрузки/погрузки

На схеме указывается траектория движения транспортного средства на территории ОУ, в том числе место погрузки/разгрузки, а также безопасный маршрут движения детей во время погрузочно-разгрузочных работ.

В целях обеспечения безопасного движения детей по территории ОУ исключено пересечение пути движения детей и пути движения транспортных средств.

3. План-схема погрузки и разгрузки продовольствия в МАДОУ «ДС № 339 г. Челябинска» и рекомендуемых безопасных путей передвижения детей по территории образовательного учреждения



Пронумеровано, прошнуровано,
скреплено печатью на 10 листах.
Заведующий МАДОУ «Детский
сад № 339 г. Челябинска»

Н.В. Богачева

